

Cagliari- 15 ottobre 2019 | Cagliari – 15 ottobre 2019

PROTERINA3E

REGIONE CORSICA | REGION CORSE

Xavier CESARI

CULLETTIVITÀ DI **CORSICA**
COLLECTIVITÉ DE **CORSE**

Uffiziu di l'Ambiente
di a Corsica
*Office de l'Environnement
de la Corse*

La cooperazione al cuore del Mediterraneo
La coopération au coeur de la Méditerranée



Interreg



UNIONE EUROPEA

MARITTIMO-IT FR-MARITIME

Fondo Europeo di Sviluppo Regionale



Le risque inondation en Corse

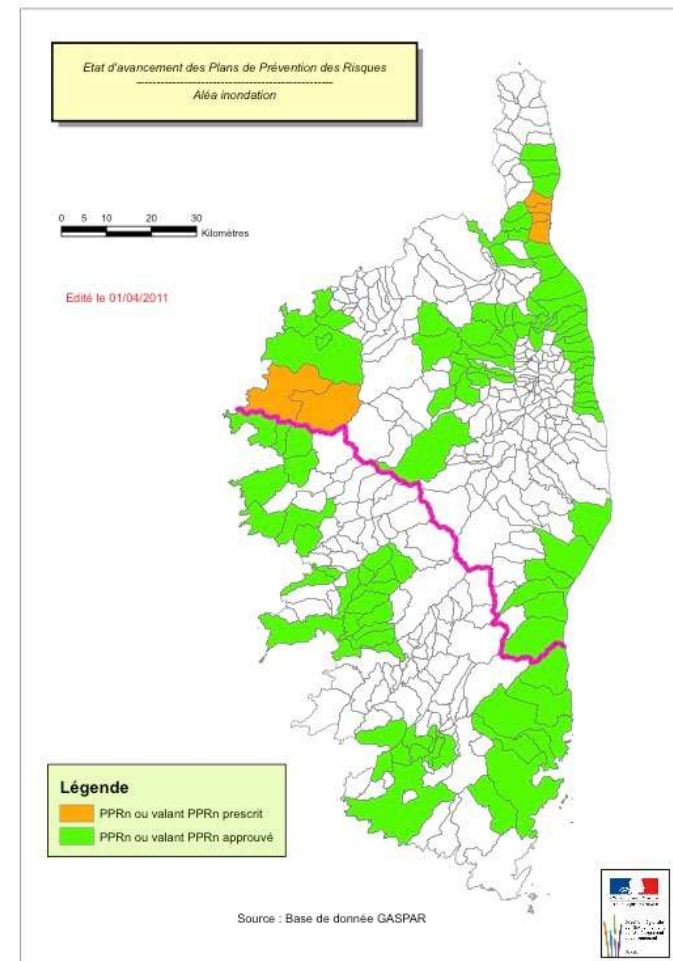
SNRGI : Stratégie Nationale de Gestion des Risques
d'Inondation



PGRI : Plan de gestion des risques inondation
2016-2021

PPRI : Plan de Prévention du Risque Inondation
110 communes

TRI : Territoire à risque important d'inondations





Interreg



UNIONE EUROPEA

MARITTIMO-IT FR-MARITIME

Fondo Europeo di Sviluppo Regionale



En CORSE **3 TRI**, territoires à risque important d'inondation

Grand Bastia : Bastia, Ville-di-Pietrabugno, Furiani

Marana : Borgo, Biguglia, Lucciana

Ajaccio : Ville d' Ajaccio



3 types d'inondations:

- Débordement de cours d'eau
- Ruissellement
- Submersion marine



Interreg



UNIONE EUROPEA

MARITTIMO-IT FR-MARITIME

Fondo Europeo di Sviluppo Regionale



Pour chaque TRI:

- Définition de SLGRI: Stratégie Locale de Gestion du Risque Inondation
- Mise en œuvre de PAPI: Programme d'actions de Prévention contre les Inondations
 - Amélioration de la connaissance, renforcement de la conscience du risque
 - Surveillance, prévisions des crues et inondations
 - Alerte et gestion du risque
 - Réduction de la vulnérabilité des biens et des personnes
 - Gestion des ouvrages de protection.....

Intempéries de Novembre 2016

60-80 M€ particuliers et entreprises



20 M€ équipements publics

12 M€ de pertes pour les agriculteurs





Office de l'Environnement de la Corse





Interreg



UNIONE EUROPEA

MARITTIMO-IT FR-MARITIME

Fondo Europeo di Sviluppo Regionale



OEC

Nos actions dans ce projet



DÉVELOPPER LA RÉSILIENCE INDIVIDUELLE ET COLLECTIVE

Education + Sensibilisation + Information + Prévention + Aide à la Décision

1. Enquête perception du risque inondation auprès de la population corse
2. Communication Grand Public
3. Sensibilisation des scolaires et création d'outils pédagogiques

1. Enquête perception du risque inondation en Corse

- Financée sur PROTERINA3E
- Echantillonnage de 600 personnes de 18 ans et +
- Novembre - Décembre 2017
- **Objectif : Evaluer le ressenti, la perception et les attentes de la population corse face au risque inondation**



Interreg



UNIONE EUROPEA



MARITTIMO-IT FR-MARITIME

Fondo Europeo di Sviluppo Regionale

Enquête perception du risque inondation en Corse



Quelques chiffres révélateurs !!!

- 25% de la population perçoit le risque inondation comme inexistant sur la Corse
- 15% ont subi une inondation et seuls 28% avaient connaissance de se situer dans une zone inondable
- 75% de la population n'a jamais reçu d'information sur les risques inondations
- 6% de la population est informée des mesures d'autoprotection
- 50% des informations ont été transmises par les communes



Interreg



UNIONE EUROPEA

MARITTIMO-IT FR-MARITIME

Fondo Europeo di Sviluppo Regionale



Enquête perception du risque inondation en Corse



Quelles sont les attentes de la population ???

- Plus d'information sur le risque inondation et en priorité sur les comportements à adopter en cas de crise
- Mise en place d'actions pour réduire au maximum la vulnérabilité du territoire (urbanisation et aménagement)
- Nécessité d'une information cohérente des acteurs (Commune-Région-Services de Secours -Etat) et des relais (médias, écoles, associations,...)

2. Outils de communication grand public

- Financé sur Proterina3E
- Campagne régionale de communication grand public sur le risque inondation
- Coordination régionale inter partenariale (OEC-SIS2B-Ville d’Ajaccio)
- Supports : **Infographie** + clip radio + e-brochure
- Diffusion : presse régionale, radios locales, établissements publics et privés, réseaux sociaux (OEC/CDC) et sites internet des collectivités des TRI, panneaux routiers
- Diffusion octobre-décembre 2019

Infographie oct/nov 2019

Comportements responsables et conduites à tenir :

- Je m'informe en écoutant les radios et tv locales
- Je ne prends pas ma voiture
- Je me soucie des personnes proches
- Je m'éloigne des rivières et bords de mer
- Je ne sors pas !
- Je me réfugie en hauteur et je ne descends pas dans les sous-sol
- Je m'engage ni à pied ni en voiture
- Je ne vais pas chercher mes enfants à l'école

La cooperazione al cuore del Mediterraneo
La coopération au coeur de la Méditerranée



RISQUE INONDATION
LE CLIMAT CHANGE, J'ADAPTE MES COMPORTEMENTS RESPONSABLE POUR MOI ET LES MIENS

EN CAS DE PHÉNOMÈNES MÉTÉO INTENSES

- JE M'INFORME.**
en écoutant les médias locaux et de proximité (RCPM, France 3 Corse, Alla Frequenza, les comptes officiels sur les réseaux sociaux)
- JE NE PRENDS PAS MA VOITURE ET JE REPORTE MES DÉPLACEMENTS**
- JE ME SOUCIE DES PERSONNES PROCHES.**
de mes voisins et des personnes vulnérables
- JE M'ÉLOIGNE DES RIVIÈRES ET BORDS DE MER**
et je ne stationne pas sur les berges ou sur les ponts
- JE NE SORS PAS**
Je m'abrite dans un bâtiment et surtout pas sous un arbre pour éviter un risque de foudre
- JE ME RÉFUGIE EN HAUTEUR, EN ÉTAGE ET JE NE DESCENDS PAS DANS LES SOUS-SOLS**
- JE NE M'ENGAGE NI EN VOITURE NI À PIED**
Ponds submersibles, gués, passages souterrains... Moins de 30 cm d'eau suffisent pour emporter une voiture
- JE NE VAIS PAS CHERCHER MES ENFANTS À L'ÉCOLE.**
ils sont en sécurité


AU QUOTIDIEN

JE SAIS SI MON LIEU DE VIE OU DE TRAVAIL EST EN TERRITOIRE RISQUE INONDATION (T.R.I.)
soit en Corse : Ville d'Ajaccio, Marana Bastia, Luciana, Ville di Pietrabugna, Furiani, Borgo, Biguglia.
Plus de 36% des communes de Corse sont menacées d'inondation.

JE CONNAIS LES NIVEAUX  J'AI TOUJOURS CHEZ MOI  JE NOTE LES

Sensibilisation au risque inondation via les radios locales et panneaux routiers oct/nov 2019

Spots de 20s et messages percutants (slogans)



- Amélioration de la culture du risque inondation
- Les chiffres (informations, communes concernées...)
- Les comportements à tenir (alerter, sécuriser, secourir)



Interreg



UNIONE EUROPEA

MARITTIMO-IT FR-MARITIME

Fondo Europeo di Sviluppo Regionale



Communication digitale: e-Brochure

- Site internet OEC, collectivités des TRI, partenaires, réseaux sociaux OEC et CDC
 - Qu'est ce qu'une zone inondable?
 - Quels sont les interlocuteurs?
 - Les gestes d'urgence
 - Déclarer un sinistre
- Elaboration d'un quiz internet
 - Savoir si le citoyen vit dans une zone inondable



Interreg



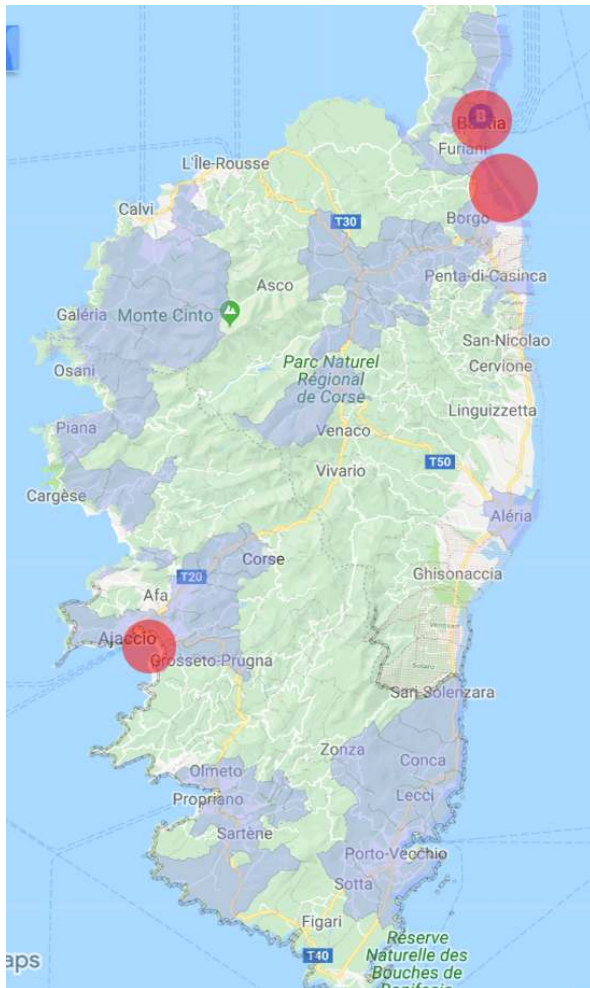
UNIONE EUROPEA



MARITTIMO-IT FR-MARITIME

Fondo Europeo di Sviluppo Regionale

3. Sensibilisation des scolaires



- Convention OEC-Education Nationale septembre 2018
- Interventions programmées dans les établissements scolaires du 1^{er} et 2nd degré

TRI Grand Bastia

41 établissements scolaires

TRI Marana

18 Établissements scolaires

TRI Ajaccio

44 établissements scolaires

103 établissements = 20 500 élèves

La cooperazione al cuore del Mediterraneo
La coopération au coeur de la Méditerranée



Interreg



UNIONE EUROPEA

MARITTIMO-IT FR-MARITIME

Fondo Europeo di Sviluppo Regionale



Outil pédagogique - Risque Inondation

- Financé sur PROTERINA3E
- Bilingue, version française et italienne
- Objectif: Développer la citoyenneté, le civisme et la résilience individuelle et collective
- Mallette pédagogique en 3 dimensions
- Opérationnalité Nov 2019




- Maquette interactive zones rurales, urbaines et mixtes ...
- Livret pédagogique bilingue (FR/IT)
- Formation des animateurs relais Nov 2019

Capacités cognitives des élèves

- Evaluer le ressenti des élèves face aux risques inondation
- Travailler sur le comportement à adopter en cas d'inondation (Ecole-maison)





- Perception des dispositifs de prévention en cas de crise
- Apporter des connaissances sur le fonctionnement d'un cours d'eau, d'un fleuve d'une rivière
- Acquisition d'un vocabulaire technique





Interreg



UNIONE EUROPEA



MARITTIMO-IT FR-MARITIME

Fondo Europeo di Sviluppo Regionale



Grazie per l'attenzione Merci pour votre attention



www.interreg-maritime.eu/proterina-3evolution



PROTERINA-3Évolution



@Proterina3



La cooperazione al cuore del Mediterraneo
La coopération au coeur de la Méditerranée