

ATTIVITÀ C.1

**Realizzazione di sistemi per aumentare
la consapevolezza dei naviganti sui
rischi della navigazione**

Prodotto C.1.1

**Integrazione degli strumenti per aumentare la
consapevolezza (Applicazione mobile e Bollettino) sulla
base dei risultati del coinvolgimento degli stakeholders**

Partner responsabile: Arpal


data di inizio e di fine: 01.03.2020-01.03.2022

Versione definitiva, data 31.10.2022

Attività realizzate

L'attività C.1.1 è nata in continuità con il precedente progetto Sicomar Plus nel quale sono stati progettati nuovi servizi meteo marini rivolti all'utenza ed è stata realizzato, al posto di una App, un sito web-responsive con i servizi ai naviganti e i suddetti servizi aggiornati sia nella veste grafica che nei contenuti. Nell'ottica di arrivare ad un pubblico più ampio possibile i nuovi bollettini sono stati pensati in una veste più pittografica, che ha ulteriormente consentito di allargare la platea attraverso la traduzione in francese e in inglese della legenda del bollettino meteorologico sul sito web. Questa soluzione consente di riuscire a informare anche gli utenti stranieri sulle condizioni meteo della regione.

Di seguito si riporta il bollettino e la traduzione della legenda in lingua Francese ed Inglese.



The screenshot shows the website 'Arpal Liguria - Meteo' at the URL 'arpal.liguria.it/tematiche/meteo.html'. The page features a blue header with social media icons and a search bar. Below the header is a navigation menu with 'Arpal', 'Tematiche', 'Attività e servizi', and 'Territorio'. The main content area is titled 'Meteo' and includes logos for Interreg, Sicomar Plus, and CIAS. A grid of links provides access to 'Bollettino Liguria', 'Bollettino mare', 'Il tempo previsto a', 'Modelli meteo', 'Modelli marini', 'Dati osservati', 'Servizi agli utenti', and 'Pubblicazioni'. A breadcrumb trail indicates 'Sei qui: Tematiche > Meteo'. A 'Cookie' notification is visible at the bottom left.

Fig.1 Sito web - Zoom per Logo

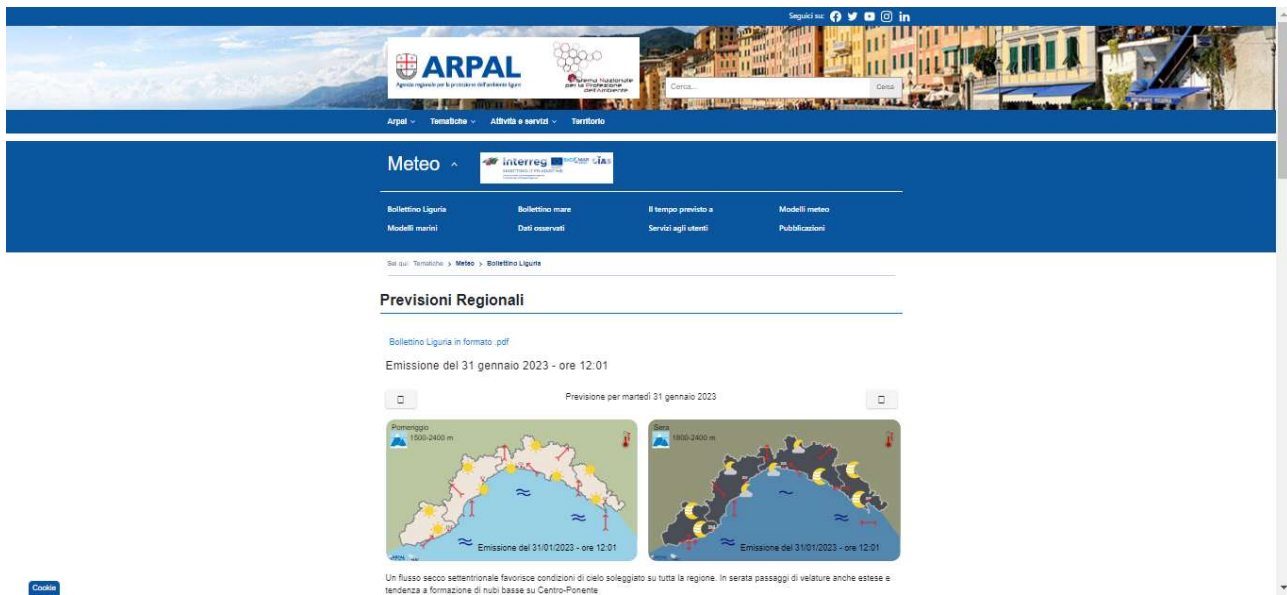


Fig.2 Sito web - Visione pagina iniziale.

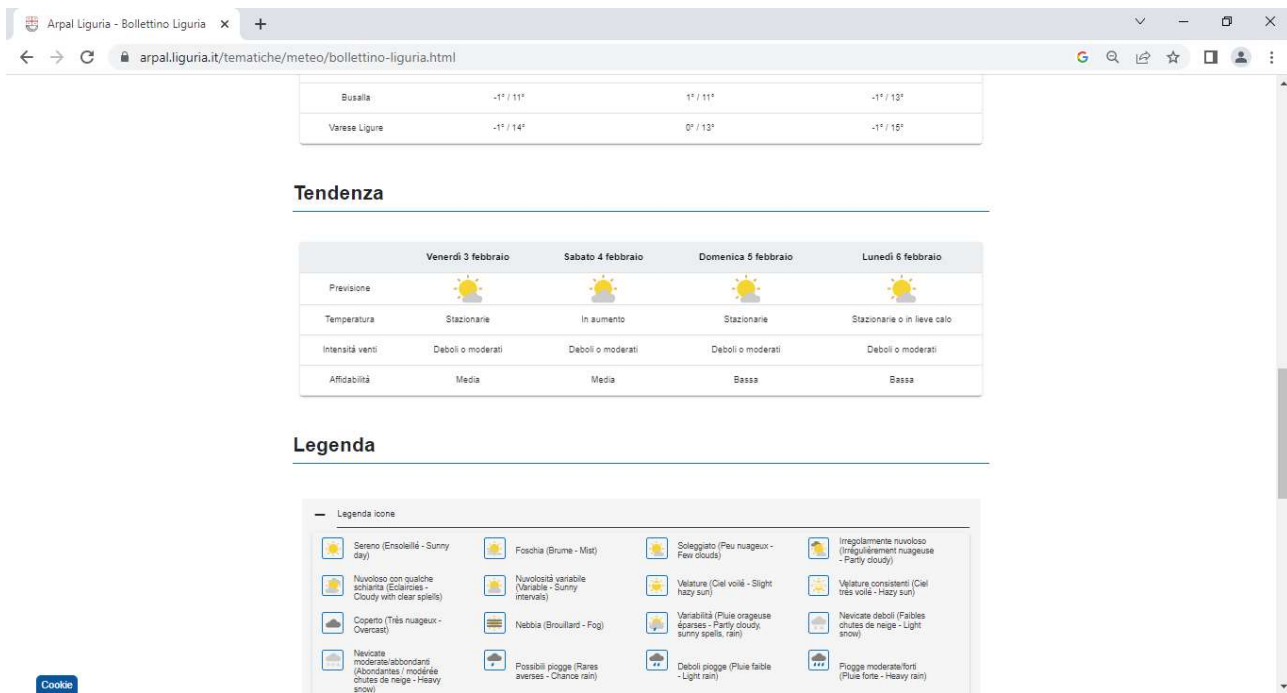




Fig.3 Sito web - Zoom su prodotto caricato in legenda.

— Legenda icone

 Sereno (Ensoleillé - Sunny day)	 Foschia (Brume - Mist)	 Soleggiato (Peu nuageux - Few clouds)	 Irregolarmente nuvoloso (Irrégulièrement nuageuse - Partly cloudy)
 Nuvoloso con qualche schiarita (Eclaircies - Cloudy with clear spells)	 Nuvolosità variabile (Variable - Sunny intervals)	 Velature (Ciel voilé - Slight hazy sun)	 Velature consistenti (Ciel très voilé - Hazy sun)
 Coperto (Très nuageux - Overcast)	 Nebbia (Brouillard - Fog)	 Variabilità (Pluie orageuse éparées - Partly cloudy, sunny spells, rain)	 Nevicate deboli (Faibles chutes de neige - Light snow)
 Nevicate moderate/abbondanti (Abondantes / modérées chutes de neige - Heavy snow)	 Possibili piogge (Rares averses - Chance rain)	 Deboli piogge (Pluie faible - Light rain)	 Piogge moderate/forti (Pluie forte - Heavy rain)
 Possibili rovesci o temporali (Risque d'orages - Chance thundery shower)	 Possibili temporali o rovesci anche moderati/forti (Orages violents - Chance heavy rain/thunderstorm)	 Possibili neviccate (Risque de neige - Chance snow)	 Variabile con possibili rovesci/temporali (Averses orageuses éparées - Sunny spells with thundery shower)
 Possibile grandine e colpi di vento (Risque de grêle - Chance hail)	 Variabile con possibile nevischio (Rares averses de neige - Light snow shower)	 Pioggia mista neve (Pluie faible et neige mêlées - Sleet shower)	 Calmo (Calme - Calm)
 Poco mosso (Ridée ou belle - Smooth)	 Mosso (Peu agitée - Slight)	 Molto mosso (Agitée - Moderate)	 Agitato (Forte - Rough)
 Mareggiata (Tempête de mer - Sea storm)	 Deboli da Ovest (Faibles O - Light air/Gentle O)	 Brezza (Brise - Breeze)	 Variabili (Vents calmes faibles variable - Weak and variable)
 Moderati da Ovest (Jolie brise O - Moderate breeze O)	 Forti da Ovest (Grand frais O - Strong breeze O)	 Venti calmi (Vents calmes - Calm winds)	 Deboli da Nord-Ovest (Faibles NO - Light air/Gentle breeze NW)
 Deboli da Nord (Faibles N - Light air/Gentle breeze N)	 Deboli da Nord-Est (Faibles NE - Light air/Gentle breeze NE)	 Deboli da Est (Faibles E - Light air/Gentle breeze E)	 Deboli da Sud-Est (Faibles SE - Light air/Gentle breeze SE)
 Deboli da Sud (Faibles S - Light air/Gentle breeze S)	 Deboli da Sud-Ovest (Faibles SO - Light air/Gentle breeze SW)	 Moderati da Nord-Ovest (Jolie brise NO - Moderate breeze NW)	 Moderati da Nord (Jolie brise N - Moderate breeze N)
 Moderati da Nord-Est (Jolie brise NE - Moderate breeze NE)	 Moderati da Est (Jolie brise E - Moderate breeze E)	 Moderati da Sud-Est (Jolie brise SE - Moderate breeze SE)	 Moderati da Sud (Jolie brise S - Moderate breeze S)
 Moderati da Sud-Ovest (Jolie brise SO - Moderate breeze SW)	 Forti da Nord-Ovest (Grand frais NO - strong breeze NO)	 Forti da Nord (Grand frais N - strong breeze N)	 Forti da Nord-Est (Grand frais NE - strong breeze NE)
 Forti da Est (Grand frais E - strong breeze E)	 Forti da Sud-Est (Grand frais SE - strong breeze SE)	 Forti da Sud (Grand frais S - strong breeze S)	 Forti da Sud-Ovest (Grand frais SO - strong breeze SW)
 Burrasca da Ovest (Coup de vent O - Gale O)	 Burrasca da Sud-Ovest (Coup de vent SO - Gale SO)	 Burrasca da Sud (Coup de vent S - Gale S)	 Burrasca da Sud-Est (Coup de vent SE - Gale SE)
 Burrasca da Est (Coup de vent E - Gale E)	 Burrasca da Nord-Est (Coup de vent NE - Gale NE)	 Burrasca da Nord (Coup de vent N - Gale N)	 Burrasca da Nord-Ovest (Coup de vent NO - Gale NW)
 Temperature in calo (Chute des températures - Decreasing temperatures)	 Temperature stazionarie (Températures stationnaires - Steady temperatures)	 Temperature in aumento (Hausse des températures - Increasing temperatures)	 Zero termico (Isotherme 0° - Isotherm 0°)
 Umidità relativa (Humidité relative - Relative humidity)			

Cookie

Fig.4 Sito web – Prodotto C1.1